

遂宁经济技术开发区压覆重要矿产资源调查评估压覆重要

矿产资源查询表

★编号：YF20241023018

项目名称	遂宁经济技术开发区压覆重要矿产资源调查评估		
建设单位	遂宁市自然资源和规划局经开分局	调查单位	四川省地质矿产勘查 开发局区域地质调查 队
查询人	苏杭	身份证号	513002199007103958
重要矿产资源 重叠情况	查明矿产地	无重叠。	
	矿业权	无重叠。	
	地勘基金项目	无重叠。	

备注：

1.查询结果仅对本次坐标范围负责，如坐标范围发生变化，本次查询结果无效。

2.以下情形视为未压覆已查明重要矿产资源：

（1）查询范围与已查明重要矿产资源矿产地、矿业权及财政出资勘查项目平面范围均无重叠的；

（2）查询范围与重要矿产资源探矿权或财政出资勘查项目平面重叠的，但探矿权或财政出资勘查项目后缀属性中是否评审备案（成果验收）中显示为否。

以上两种可直接打印查询结果并在查询地政务大厅加盖公章，凭此查询结果申请办理用地手续（互联网查询结果带有四川省自然资源厅行政审批章）。

（3）查询范围仅涉及重要矿产资源财政出资勘查项目，且项目已通过成果验收的，但经收集验收资料证实无已查明重要矿产资源的，可到省政务中心自然资源窗口申请文件查询，由自然资源厅出具未压覆的回复意见。

3.以下情形须编制建设项目压覆重要矿产资源评估报告，申请矿产资源储量评审备案和压覆审批：

（1）查询范围与已查明重要矿产资源矿产地重叠的；

（2）查询范围与重要矿产资源采矿权、探矿权重叠，探矿权后缀属性中是否评审备案中显示为是；

（3）查询范围与重要矿产资源财政出资勘查项目重叠，项目是否成果验收属性显示为是，经收集验收资料证实有已查明重要矿产资源；

4.建设项目查询范围与重要矿产资源探矿权及采矿权平面重叠的，建设单位在项目施工建设前，应与矿业权人及时沟通协商，妥善处理矿产资源勘查开发与工程建设的关系，确保矿产资源勘查开发和工程建设安全。

5.查询结果有效期：自查询之日起，有效期一年。

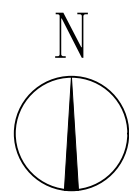
四川省自然资源厅



2024年10月23日

序号	经度	纬度	序号	经度	纬度
1	105.2840163	30.3510244	2	105.2733012	30.3501129
3	105.2648376	30.3440750	4	105.2541059	30.3306602
5	105.2631718	30.3157770	6	105.2721143	30.3200352
7	105.2837895	30.3239026	8	105.2915245	30.3042613
9	105.2836955	30.3014177	10	105.2917203	30.2926430
11	105.3024404	30.2848605	12	105.3214744	30.2918002
13	105.3300806	30.2837600	14	105.3446866	30.2916130
15	105.3446502	30.2756768	16	105.3543242	30.2642050
17	105.3825012	30.2634883	18	105.3907153	30.2727882
19	105.3850798	30.2837538	20	105.3725061	30.2912786
21	105.3627896	30.3040057	22	105.3447798	30.3003467
23	105.3359299	30.3123221	24	105.3523233	30.3228309
25	105.3219100	30.3729820	26	105.3049774	30.3744886
27	105.2840710	30.3636043	28	0	0



遂宁经济技术开发区 压覆已查明重要矿产资源评估调查示意图



- 图 例
-  遂宁经济技术开发区红线范围
 -  压覆矿产资源评估查询范围及拐点编号

